



Sehr geehrte Leserinnen und Leser, liebe Freundinnen und Freunde der Kölner Festungsbauten, der Verein FORTIS COLONIA erforscht nicht nur die noch existierenden Bauten des befestigten Kölns, sondern weckt mit seinem informativen Aktionswochenende das Interesse für die Befestigungen von der Römer bis in die Præsenzzeit. Dazu gehört auch das von der Befestigung fortgesetzte römische und mittelalterliche Straßennetz, das die Entstehung der heutigen Kölner Stadtstruktur bedingt.

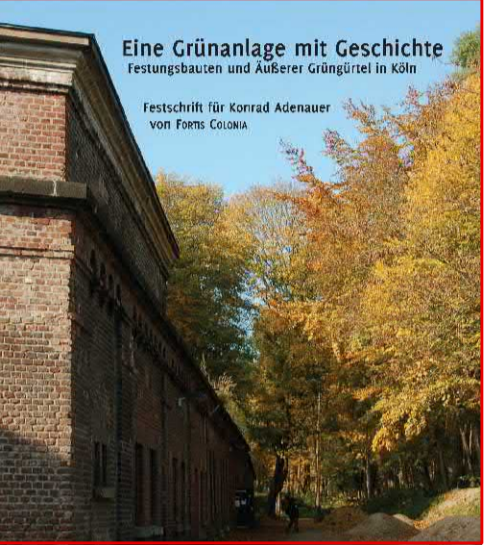
Die diesjährigen Kölner Festungstage sind Teil des Europäischen Festungssommers, der im Rahmen des Europäischen Kulturjahres 2018 stattfindet. Köln nimmt als einer der 17 Standorte in neun Ländern teil. Sehr gerne habe ich wieder die Schirmherrschaft über die Kölner Festungstage übernommen, kann ich damit doch meine Wertschätzung für das hervorragende Engagement, das der Festungsverein FORTIS COLONIA e. V. leistet, zum Ausdruck bringen. Mein ganz besonderer Dank gilt allen ehrenamtlich arbeitenden Bürgerinnen und Bürgern, die mit erläuterten Führungen zu Fuß und mit dem Rad interessante Einblicke in die Kölner Festungsgeschichte ermöglichen.

Lehrreiche und unterhaltsame Entdeckungen an den Resten früherer Verteidigungsanlagen Kölns wünscht Ihnen

Henriette Reker
Henriette Reker
Oberbürgermeisterin der Stadt Köln

Eine Grünanlage mit Geschichte - Festungsbauten und Äußerer Grüngürtel in Köln

Herausgegeben anlässlich des 70sten Geburtstags des ersten Vorsitzenden des Vereins, Konrad Adenauer, 27. Seiten = Fortis Colonia, Schriftenreihe Nr. 2. Umfassende Darstellung des Äußeren Grüngürtels von 15 Autoren mit 310 Abbildungen und Karten. Bestellung u. a. über Online-shop: www.maternus-buchhandlung.de oder bei der Maternus Buchhandlung (Severinsstraße 76, 50678 Köln).



Dank an unsere Sponsoren

An dieser Stelle möchten wir uns bei allen Sponsoren bedanken, ohne die die Herstellung dieser thematische Karte nicht hätte durchgeführt werden können.



Kölner Festungstage 28. - 30. September 2018

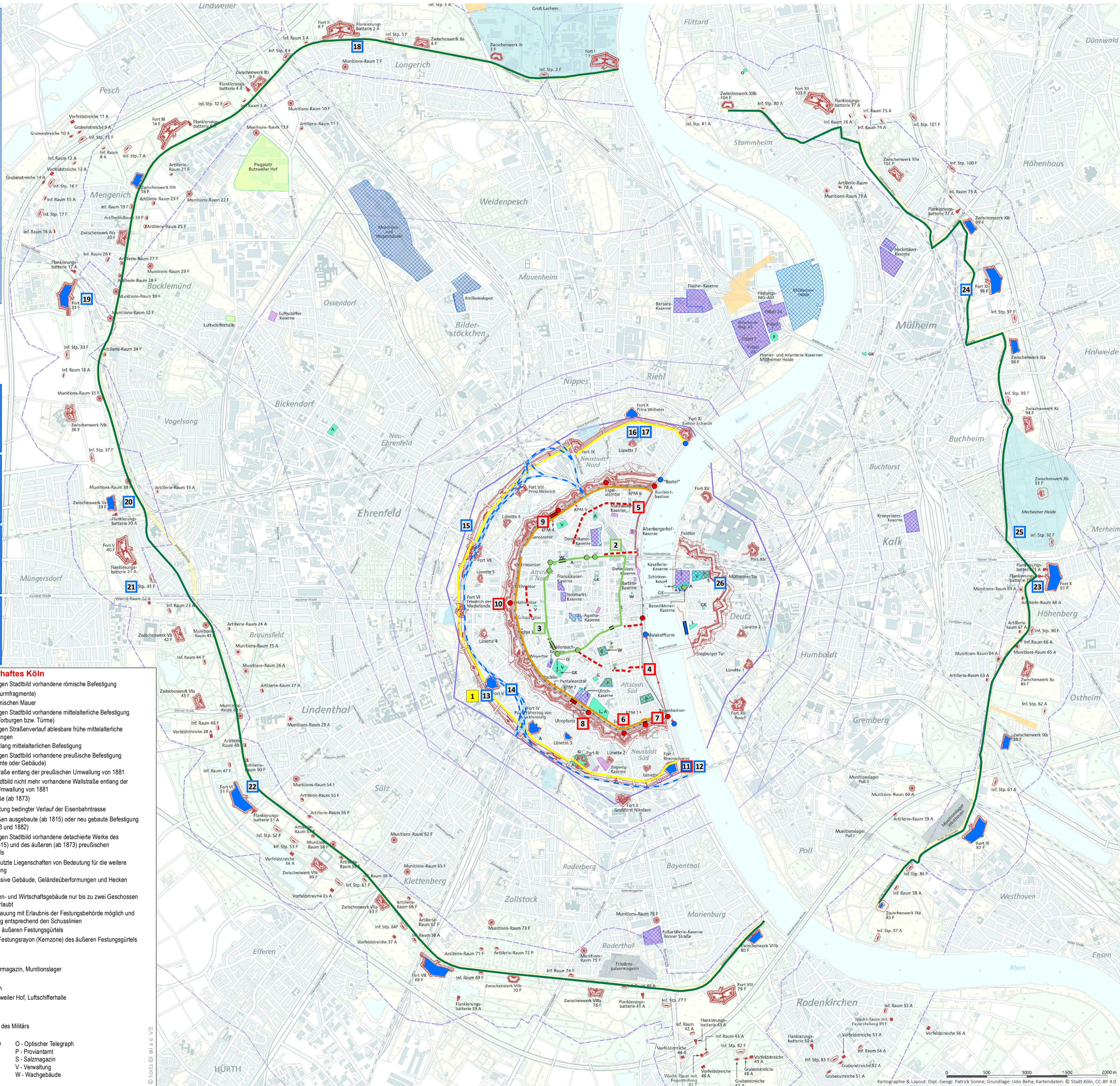
Teil des Europäischen Festungssommers

FORTIS COLONIA

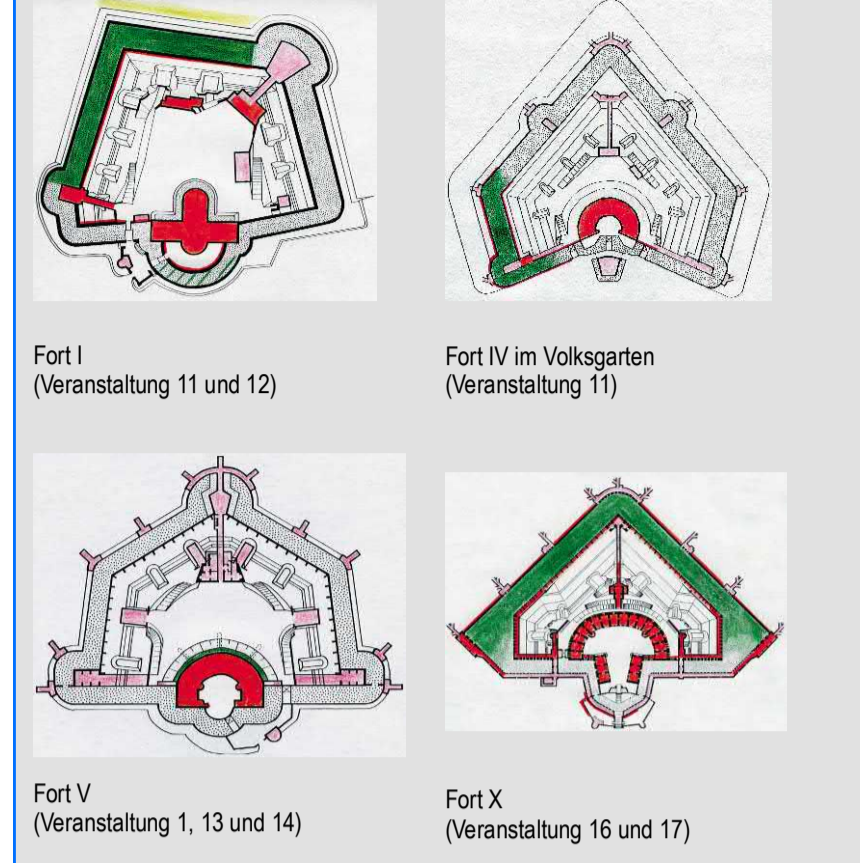
Rheinischer Verein
Für Denkmalpflege und Festungsforschung

Stadt Köln
Amt für Landschaftspflege und Grünflächen

Arbeitsgemeinschaft Festung Köln



Grundrisse der zu Teilen erhaltenen Festungswerke des inneren Festungsringes



Legende
■ noch sichtbare Substanz
■ vorhandene Gräben

1 Eröffnungsveranstaltung Rundbau, Zülpicher Straße 41 Fr. 28.9.: 19.00 Uhr	12 Begrüntes Fort I Oberländer Wall / Titusstraße So., 30.9.: 11.00 Uhr	23 Fort X, Nohlenweg Frankfurter Str. / Nohlenweg So., 30.9.: 15.00 Uhr
2 Römische Stadtmauer, Nordseite Domschatzkammer So., 30.9.: 10 - 12 Uhr	13 Fort V Zülpicher Str. 41 Sa., 29.9.: 10.30 - 11.30 Uhr	24 Fort XI Piccoloministraße So., 30.9.: 14.00 Uhr
3 Römische Stadtmauer, Westseite Alexaner Str. / Mauritiussteinweg Sa., 29.9.: 16.00 Uhr	14 Fort V u. Innerer Grüngürtel Südbahnhof Sa., 29.9.: 12.00 Uhr	25 Merheimer Heide Zugang Frankfurter Str. So., 30.9.: 14.30 Uhr
4 Oversburg Holzmarkt / Katharinengraben So., 30.9.: 13.00 Uhr	15 Innerer Grüngürtel bei Ehrenfeld Westbahnhof Sa., 29.9.: 14.00 Uhr	26 Grünes Deutz Von-Sandt-Platz / Kasematzenstr. So., 30.9.: 15.00 Uhr
5 Niederich Unter Krähnenbäumen / An der Linde So., 30.9.: 10.30 Uhr	16 Fort X am Neusser Wall Sa., 29.9.: 11.00 Uhr Neusser Wall 41	
6 Spectaculum Severinstor Sa., 29.9. u. So., 30.9.: 14.00 - 18.00 Uhr	17 Fort X und sein Umfeld Weißenburger / Hülchrather Str. So., 30.9.: 12.00 Uhr	
7 Vom Ubier- zum Sachsenring Grünanlage Oberring / Am Bayenturm So., 30.9.: 14.00 Uhr	18 Fort II Militär- / Mercatorstr. Sa., 29.9.: 16.00 Uhr	
8 Sachsenring Ulrichgasse So., 30.9.: 16.00 Uhr	19 Fort IV Freimersdorfer Weg Sa., 29.9.: 13.30 Uhr	
9 Hansaplatz Gereonswall / Kumpchenhof Sa., 29.9.: 15.00 Uhr	20 Freiluga Belvederestr. 151 So., 30.9.: 13.00 Uhr	
10 Hahnentor bis Kaiser-Wilhelm-Ring Hahnentor, Sa., 29.9.: 13.00 - 14.30 Uhr	21 Fort V - Deportationslager Aachener Straße / Walter-Binder-Weg So., 30.9.: 16.00 Uhr	
11 800 Jahre Befestigungsgeschichte Oberländer Wall / Titusstraße Sa., 29.9.: 15.00 Uhr	22 Fort Deustein Zufahrt Sportanlage Eichenkreuz So., 30.9.: 15.30 Uhr	

2000 Jahre wehrhaftes Köln

- Noch im heutigen Stadtbild vorhandene römische Befestigung (Mauer- und Turmfragmente)
- Verlauf der römischen Mauer
- Noch im heutigen Stadtbild vorhandene mittelalterliche Befestigung (Mauerreste, Türbungen bzw. Türme)
- Noch im heutigen Straßennetz ablesbare frühe mittelalterliche Stadterweiterungen
- Wallstraße entlang mittelalterlicher Befestigung
- Noch im heutigen Stadtbild vorhandene preußische Befestigung (Mauerfragmente oder Gebäude)
- äußere Wallstraße entlang der preußischen Umwallung von 1881
- äußere im Stadtbild nicht mehr vorhandene Wallstraße entlang der preußischen Umwallung von 1881
- Militäringstraße (ab 1873)
- Durch die Festung bedingter Verlauf der Eisenbahntrasse von den Preußen ausgebaut (ab 1815) oder neu gebaute Befestigung (ab 1815, 1873 und 1882)
- Noch im heutigen Stadtbild vorhandene detachierte Werke des inneren (ab 1815) und des äußeren (ab 1873) preußischen Festungsgürtels
- Militärisch genutzte Liegenschaften von Bedeutung für die weitere Stadtentwicklung
- 1. Rayon: massive Gebäude, Geländeüberformungen und Hecken verborgen
- 2. Rayon: Wohn- und Wirtschaftsgebäude nur bis zu zwei Geschossen im Fachwerk erlaubt
- 3. Rayon: Bebauung mit Erlaubnis der Festungsbehörde möglich und Straßenführung entsprechend den Schusslinien
- Kehltrayon des äußeren Festungsgürtels
- Sogenannter Festungsrayon (Kemzone) des äußeren Festungsgürtels
- Voderrayon
- Jagdrayon
- Friedenspulvermagazin, Munitionslager
- Exerzierplätze
- Schießanlagen
- Flugplatz Butzweiler Hof, Luftschifferhalle
- Kaserne
- Vorratsbau
- Sonstiger Bau des Militärs

Abkürzungen
A - Gebäude der Artillerie
B - Bäckerei
F - Funkstation
G - Gefängnis
GK - Garniskirche
L - Lazarett
O - Optischer Telegraph
P - Proviantant
S - Salzmagazin
V - Verwaltung
W - Wachgebäude

© Fortis Colonia e. V.